
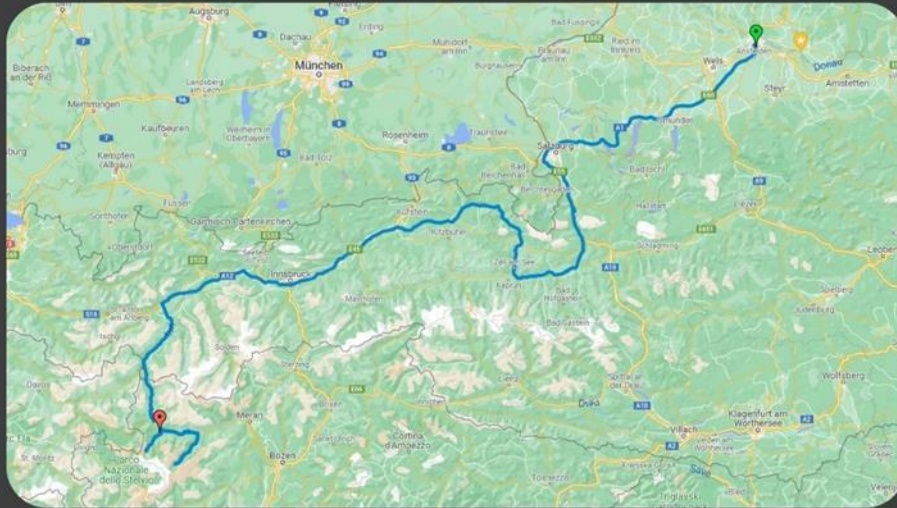


SÜDTIROL MIT DEM WOHNMOBIL



PDF-Handout mit allen GPS-Koordinaten

Tag 1 (Anreise)



653
Kilometer



8.253
Höhenmeter



11h 21m
Fahrzeit



57,5 km/h
Durchschnitt

1



Versunkener Kirchturm
Altgraun
46°48'38.2"N, 10°32'16.1"E

6



CP Kiefernain in Prad
(€ 44,80)
46°37'29.8"N, 10°35'33.0"E

2



Parkplatz Glurns
46°40'20.3"N, 10°33'08.5"E

3



Parkplatz Churburg in
Schluderns
46°39'58.3"N, 10°35'14.6"E

4



Picknickplatz Martello-Tal
46°29'36.9"N, 10°42'15.2"E

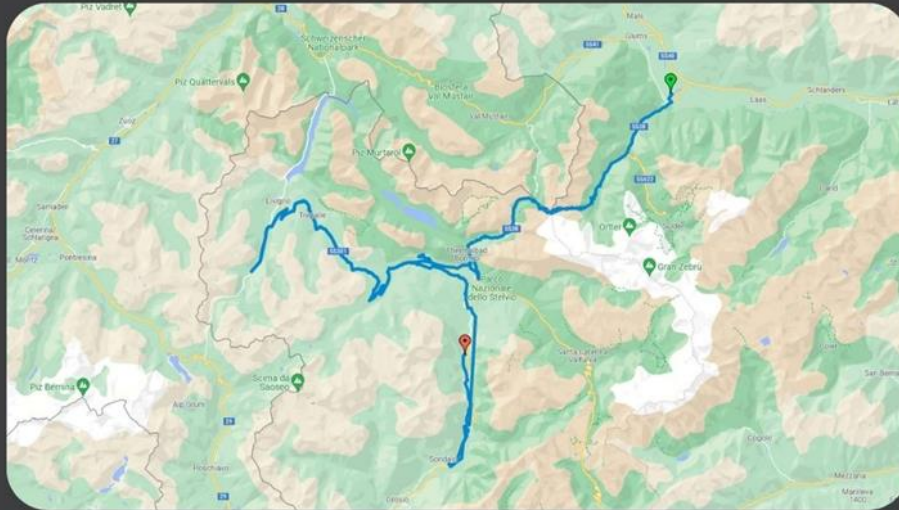
5



Wanderparkplatz
Martello-Tal
46°29'16.9"N, 10°41'11.8"E



Tag 2



162
Kilometer



5.137
Höhenmeter



5h 24m
Fahrzeit



29,9 km/h
Durchschnitt

1



Picknickplatz Richtung
Passo dello Stelvio
46°31'53.8"N, 10°27'47.1"E

6



CP Cima Piazz
(€ 26,-)
46°24'58.0"N, 10°21'09.0"E

2



Parkplatz Passo dello Stelvio
46°31'46.1"N, 10°27'06.9"E

3



Picknickplatz SS38
46°31'06.8"N, 10°24'26.3"E

4



Picknickplatz Lago di Trusc
46°29'29.2"N, 10°12'53.3"E

5



Picknickplatz Eira-Pass
46°32'20.8"N, 10°09'51.2"E



Tag 3



86
Kilometer



2.960
Höhenmeter



3h 44m
Fahrzeit



23,2 km/h
Durchschnitt

1



Picknickplatz
Passo di Gavìa
46°21'55.3"N, 10°30'08.0"E

6



CP Val di Sole
(€ 25,-)
46°21'27.4"N, 10°40'54.2"E

2



Picknickplatz
Kriegerdenkmal
46°21'37.4"N, 10°30'03.3"E

3



Picknickplatz Sant'Apollonia
46°18'12.0"N, 10°29'58.7"E

4



Fort Strino
46°16'47.0"N, 10°38'39.4"E

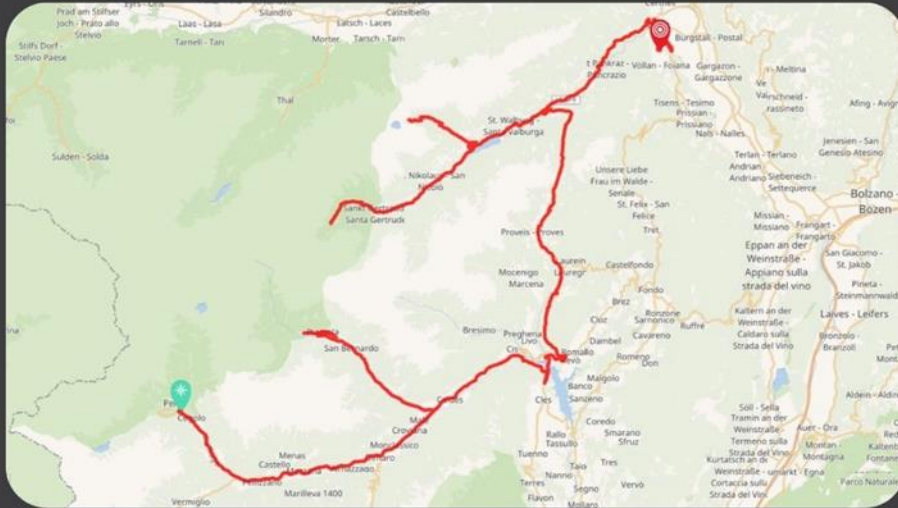
5



Castel San Michele
46°18'28.2"N, 10°44'07.5"E



Tag 4



182
Kilometer



5.295
Höhenmeter



5h 23m
Fahrzeit



33,8 km/h
Durchschnitt

1



Kuppelwieser Alm
46°33'10.7"N, 10°54'08.1"E

2



Weissbrunn Alm
46°29'03.5"N, 10°49'37.7"E

3



CP Naturcamping Völlan
(€ 30,30)
46°35'54.1"N, 11°08'48.4"E



Tag 5



164
Kilometer



3.568
Höhenmeter



4h 56m
Fahrzeit



33,3 km/h
Durchschnitt

1



Parkplatz Burgendreieck
Eppan
46°28'48.2"N 11°15'02.2"E

6



Parkplatz Castello Thun
46°16'22.9"N 11°05'17.3"E

2



Parkplatz Aussichtsplattform
Kalterer See
46°22'49.1"N 11°14'17.3"E

7



SP Marco (€ 10,-)
46°13'09.9"N 11°02'40.2"E

3



Wegpunkt Mendel-Pass
46°25'04.2"N 11°12'23.9"E

4



Picknickplatz Nähe Romeno
46°24'09.4"N 11°06'29.5"E

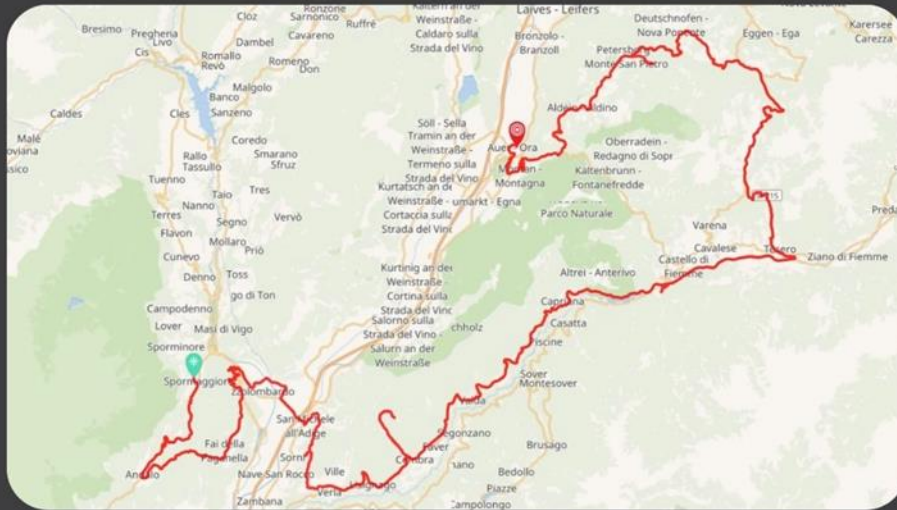
5



Parkplatz Cles -
Aussichtsplattform
46°21'51.6"N 11°02'09.5"E



Tag 6



155
Kilometer



4.839
Höhenmeter



4h 19m
Fahrzeit



35,9 km/h
Durchschnitt

1



Picknickplatz Maso Rosabell
46°10'14.0"N 11°08'09.9"E

6



CP Markushof
(€ 36,-)
46°20'53.8"N, 11°18'01.2"E

2



Picknickplatz Lago Santo
46°11'47.6"N 11°12'18.5"E

3



Picknickplatz Molina
46°16'13.0"N, 11°25'10.3"E

4



Parkplatz Madonna del
Boscaioli
46°16'02.9"N, 11°25'03.5"E

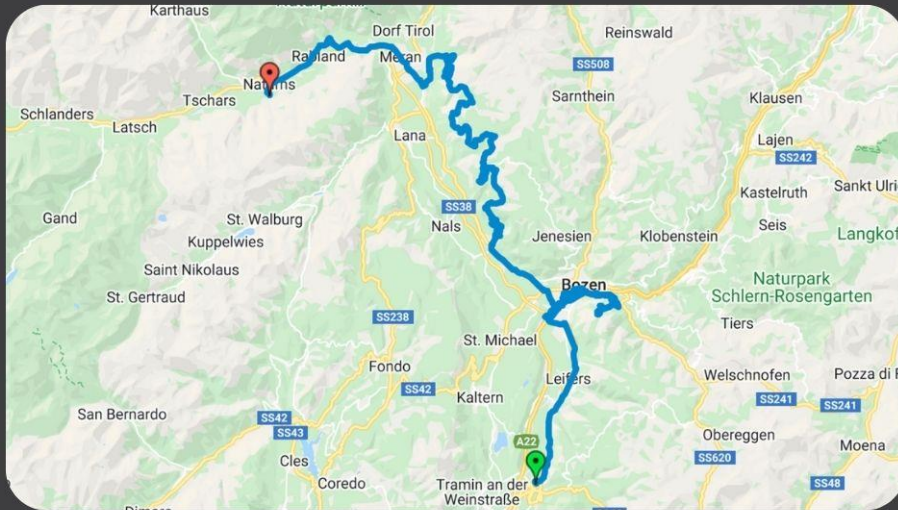
5



Parkplatz
Kloster Maria Weissenstein
46°23'33.6"N, 11°24'42.3"E



Tag 7



125
Kilometer



3.504
Höhenmeter



4h 16m
Fahrzeit



29,3 km/h
Durchschnitt

1



Parkplatz Aussichtsturm
Kohlern
46°28'34.9"N, 11°22'13.2"E

2



Parkplatz Knott-Kino
46°36'54.7"N, 11°13'15.2"E

3



Parkplatz Schloss
Trauttmansdorff
46°39'38.7"N, 11°11'02.6"E

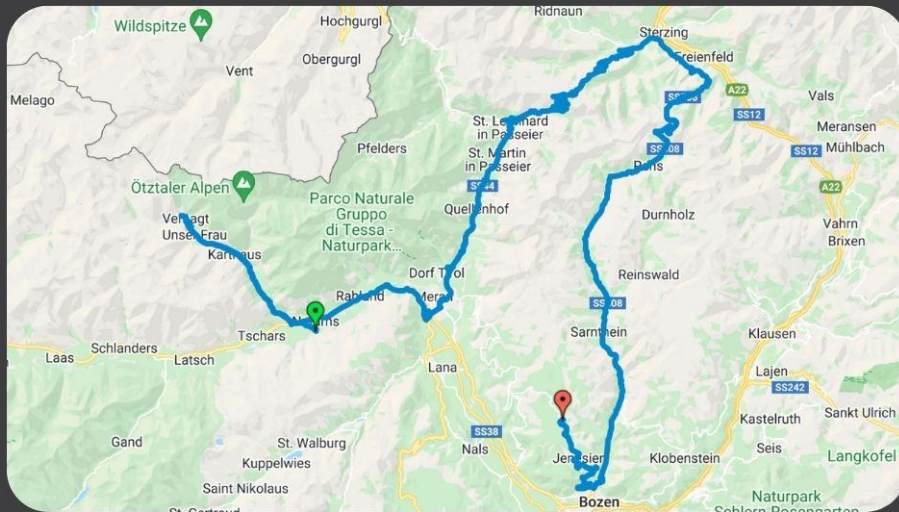
4



Waldcamping Naturns
(€ 50,60)
46°38'35.2"N, 11°00'29.6"E



Tag 8



192
Kilometer



6.591
Höhenmeter



5h 14m
Fahrzeit



36,7 km/h
Durchschnitt

1



Parkplatz Vernagt Stausee
46°44'20.7"N, 10°50'36.4"E

6



Parkplatz Burg Runkelstein
46°30'55.8"N, 11°21'30.8"E

2



Parkplatz Kalmtaler Wassfall
46°46'06.7"N, 11°12'53.0"E

7



CP Chalet Salten
(€ 38,80)
46°34'02.2"N, 11°18'34.8"E

3



Aussichtsplattform
St. Leonhard
46°49'03.7"N, 11°14'50.3"E

4



Picknickplatz Jaufenpass
46°50'31.5"N, 11°19'18.1"E

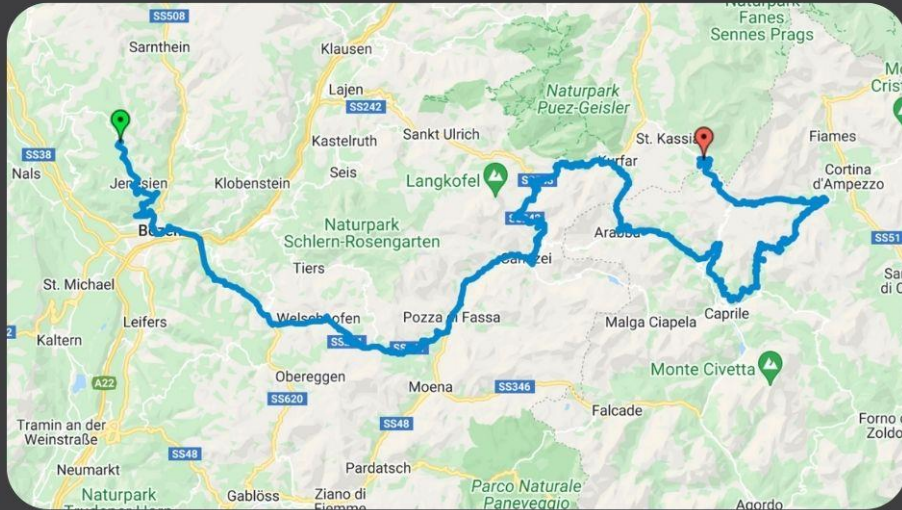
5



Picknickplatz Penserjoch
46°48'31.3"N, 11°26'15.0"E



Tag 9



173
Kilometer



5.899
Höhenmeter



5h 51m
Fahrzeit



29,5 km/h
Durchschnitt

1



Parkplatz Karer See
46°24'38.9"N, 11°34'32.0"E

6



CP Sass D'Alcia
(€ 39,80)
46°33'14.7"N, 11°58'20.6"E

2



Picknickplatz Passo Gardena
46°32'58.5"N, 11°48'52.1"E

3



Picknickplatz Passo di Giau
46°29'11.1"N, 12°02'23.1"E

4



Picknickplatz
Passo Valparola I
46°31'38.8"N, 11°59'35.0"E

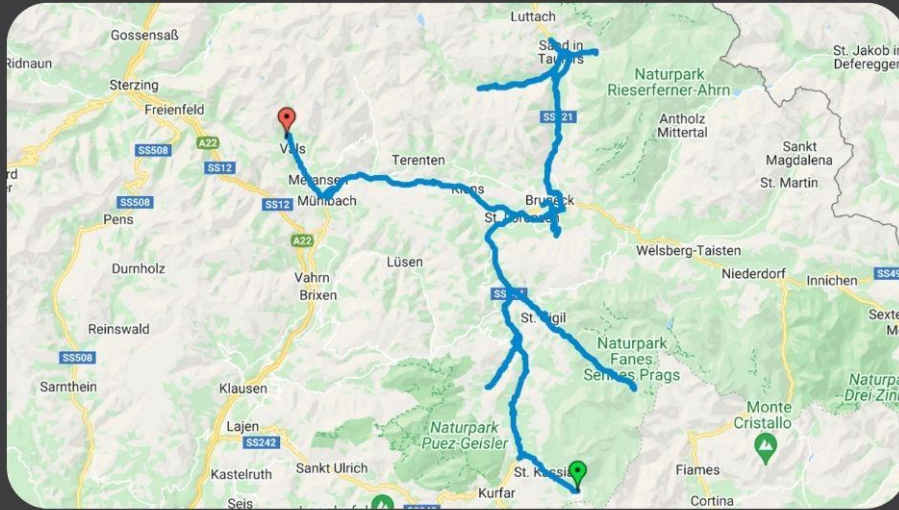
5



Picknickplatz
Passo Valparola II
46°32'03.0"N, 11°59'11.4"E



Tag 10



195
Kilometer



3.685
Höhenmeter



5h 24m
Fahrzeit



36,2 km/h
Durchschnitt

1



Parkplatz Campill
46°38'27.0"N 11°51'45.7"E

6



Parkplatz Mühlbacher Klause
46°48'41.5"N 11°41'04.1"E

2



Parkplatz Naturpark
Fannes Sennes Braies I
46°38'35.5"N 12°02'19.7"E

7



Naturcamping Lärchwiese
(€ 69,50)
46°51'02.8"N 11°37'16.0"E

3



Parkplatz Naturpark
Fannes Sennes Braies II
46°38'22.9"N 12°02'27.6"E

4



Parkplatz
Soldatenfriedhof Bruneck
46°47'36.9"N 11°56'21.2"E

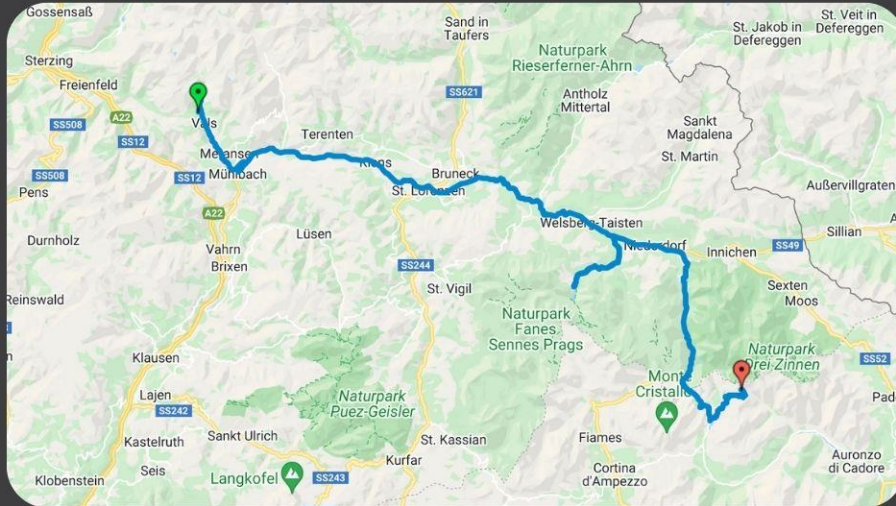
5



Parkplatz Reinbachfälle
46°55'06.2"N 11°59'37.4"E



Tag 11



110
Kilometer



2.637
Höhenmeter



3h 18m
Fahrzeit



33,9 km/h
Durchschnitt

1



Wanderparkplatz Fane-Alm
46°51'41.4"N, 11°37'20.7"E

2



Parkplatz
"Drei-Zinnen-Blick"
46°38'22.7"N, 12°13'55.2"E

3



Picknickplatz Lago di Landro
46°37'48.7"N 12°13'44.3"E

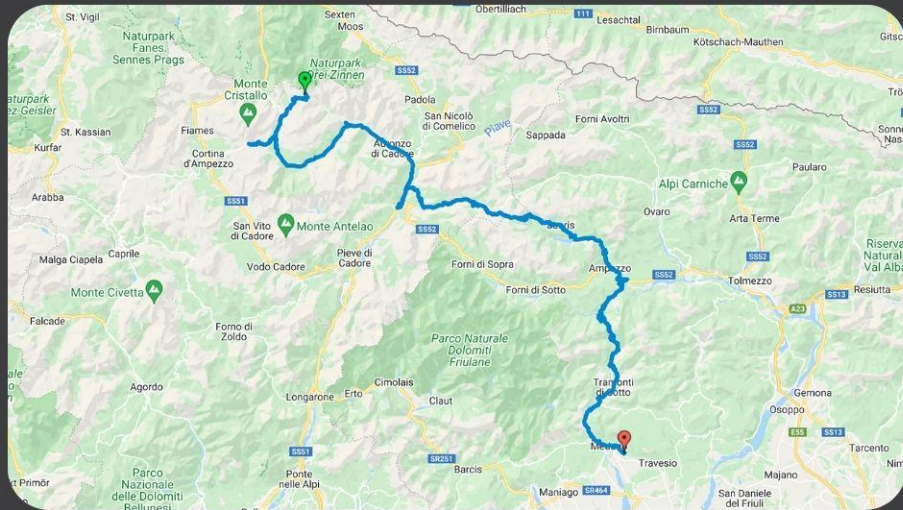
4



Übernachtungsplatz
Drei Zinnen
46°36'46.0"N 12°17'37.3"E



Tag 12



147
Kilometer



3.748
Höhenmeter



4h 57m
Fahrzeit



30,1 km/h
Durchschnitt

1



Picknickplatz Nähe Giralba
46°34'49.7"N 12°21'33.3"E

6



CP Agriturismo di Pradons
46°12'31.5"N 12°48'47.8"E

2



Parkplatz Kirche Santuario
della Madonna di Loreto
46°29'22.0"N 12°26'56.7"E

3



Picknickplatz Passo di Razzo
46°28'45.3"N 12°36'35.4"E

4



Picknickplatz Tagliamento
46°22'03.8"N 12°46'24.7"E

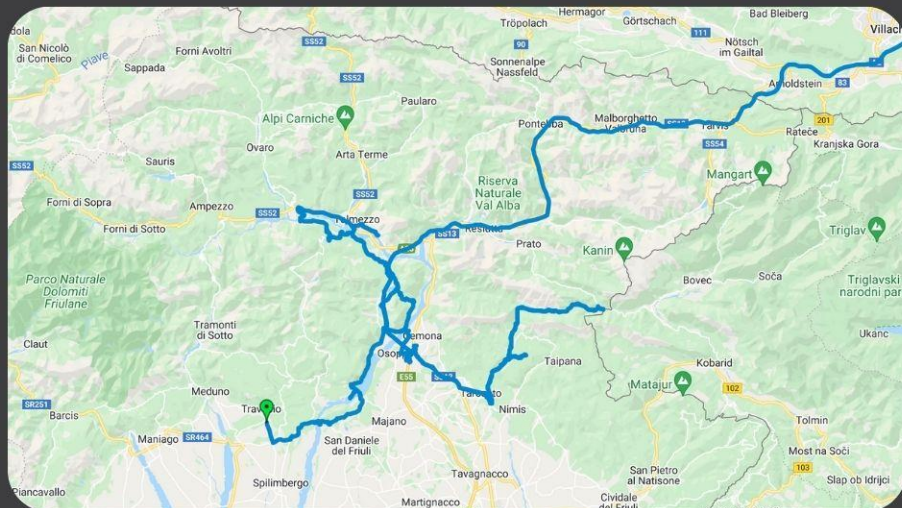
5



Kappelle San Francesco
46°17'52.1"N 12°48'05.9"E



Tag 13 - inkl. Heimreise



624
Kilometer



8.394
Höhenmeter



11h 02m
Fahrzeit



56,6 km/h
Durchschnitt

1



Picknickplatz Tagliamento
46°13'05.7"N 13°01'06.1"E

6



Parkplatz Cascata Plera
46°24'07.7"N 12°55'50.1"E

2



Parkplatz Lago di Cornino
46°13'44.4"N 13°01'30.1"E

3



Casa di Farfalle
46°18'49.0"N 13°06'27.1"E

4



Picknickplatz
Lago di Cavazzo
46°20'27.6"N 13°04'21.1"E

5



Picknickplatz
Lago di Verzegnis
46°22'49.1"N 12°58'29.4"E

